

Genehmigungsvermerke

Mitwirkung vom 06. Juni bis 08. Juli 2019 / 18. Februar bis 19. März 2021
Vorprüfung vom 08. April 2020 / 3. Juni 2021 / 23. Juni 2021

Publikation im Amtsblatt vom 22. Juni 2022
Publikation im amtlichen Anzeiger vom 24. Juni 2022
Öffentliche Auflage vom 23. Juni bis 25. Juli 2022

Einspracheverhandlungen am 25. August 2022
Erledigte Einsprachen 0
Unerledigte Einsprachen 1
Rechtsverwahrungen 0

Beschlossen durch den Gemeinderat am 14. Juni 2022
Beschlossen durch die Gemeindeversammlung am

Gemeindepräsidentin Sekretär

Sandra Huber Marcel Krebs

Die Richtigkeit dieser Angaben bescheinigt:
Lengnau,

Gemeindeschreiber

Marcel Krebs

**Genehmigt durch das kantonale Amt für
Gemeinden und Raumordnung**

BESCHLUSSFASSUNG

Einwohnergemeinde Lengnau

Zonenplanänderung ZÖN T «Grot»

Ausschnitt Zonenplan 1:2000

Die Teil-Revision der Ortsplanung, besteht aus:

- Zonenplan Naturgefahren + Gewässerraum
- ZPÄ ZÖN A «Kleinfeld»
- ZPÄ ZÖN F «Küpfgasse»
- ZPÄ ZÖN T «Grot»
- ZPÄ ZPP 12 «Rolli»
- Baureglement

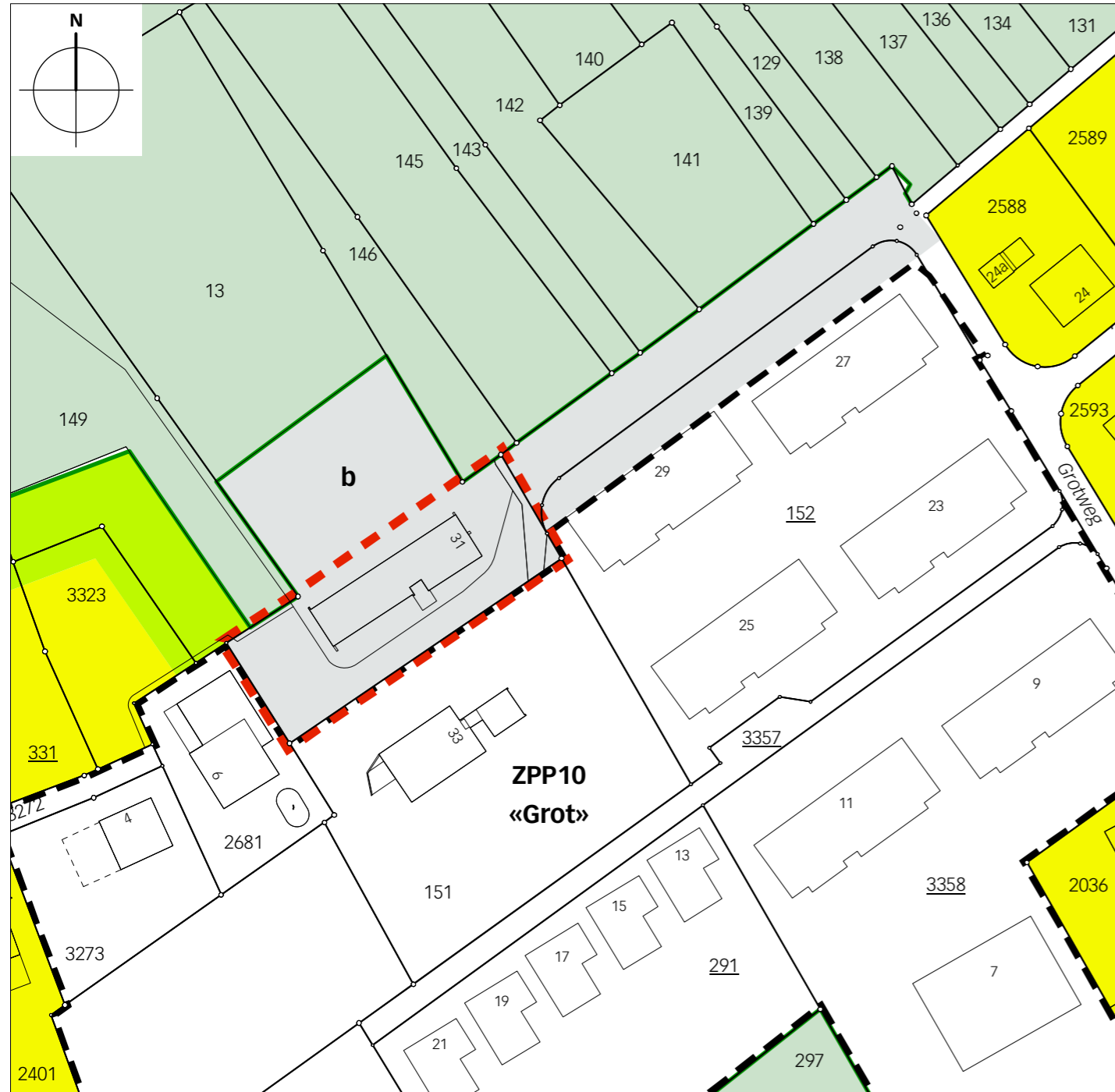
Weitere Unterlagen:

- SEin-Konzept
- Erläuterungsbericht
- Mitwirkungsbericht
- Gefahrgutachten Parz. Nrn. 354/362

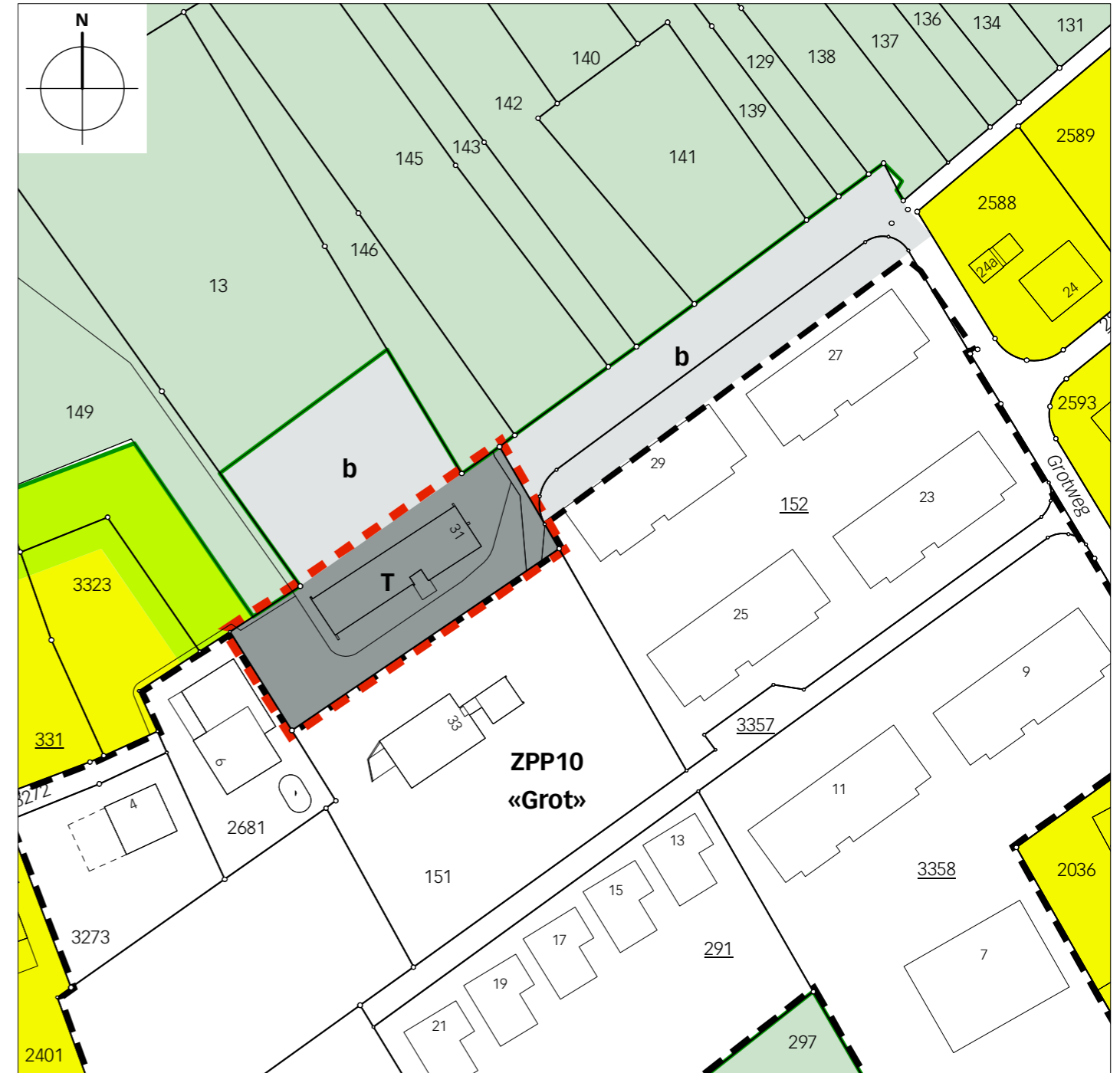
Oktober 2022

lengnau/teilrevision op 06223/4_resultate/
zpa zön «grot»/6223_zpa_221021_be/jm/lw

Alter Zustand




Neuer Zustand



Legende

 Perimeter der Zonenplanänderung

Inhalte:

 **T** ZÖN Zone für öffentliche Nutzungen

 **b** ZSF Zone für Sport- und Freizeitanlagen


Hinweise:


 W2 Wohnzone 2-geschossig

 GRZ Grünzone

 LWZ Landwirtschaftszone

 ZPP Zone mit Planungspflicht

 verbindliche Waldgrenze nach Art. 10 Abs. 2 Waldgesetz (WaG)

 Wald