

Genehmigungsvermerke

Mitwirkung vom 26. Februar - 29. März 2021
Vorprüfung vom 27. Mai 2021

Publikation im Amtsblatt vom 22. Juni 2022
Publikation im amtlichen Anzeiger vom 24. Juni 2022
Öffentliche Auflage vom 23. Juni - 25. Juli 2022

Einspracheverhandlungen vom –
Erledigte Einsprachen 0
Unerledigte Einsprachen 0
Rechtsverwahrungen 0

Beschlossen durch den Gemeinderat am ...

Beschlossen durch die Gemeindeversammlung am ...

Präsidentin Sekretär

Sandra Huber Marcel Krebs

Die Richtigkeit dieser Angaben bescheinigt:
Lengnau,

Gemeindeschreiber

Marcel Krebs

**Genehmigt durch das kantonale Amt für
Gemeinden und Raumordnung**

BESCHLUSSFASSUNG

Einwohnergemeinde Lengnau

Zonenplanänderung Intensivlandwirtschaftszone «Eygatter»

Ausschnitt Zonenplan 1:2000

Die Zonenplanänderung besteht aus:

- Ausschnitt Zonenplan
- Ergänzung Baureglement

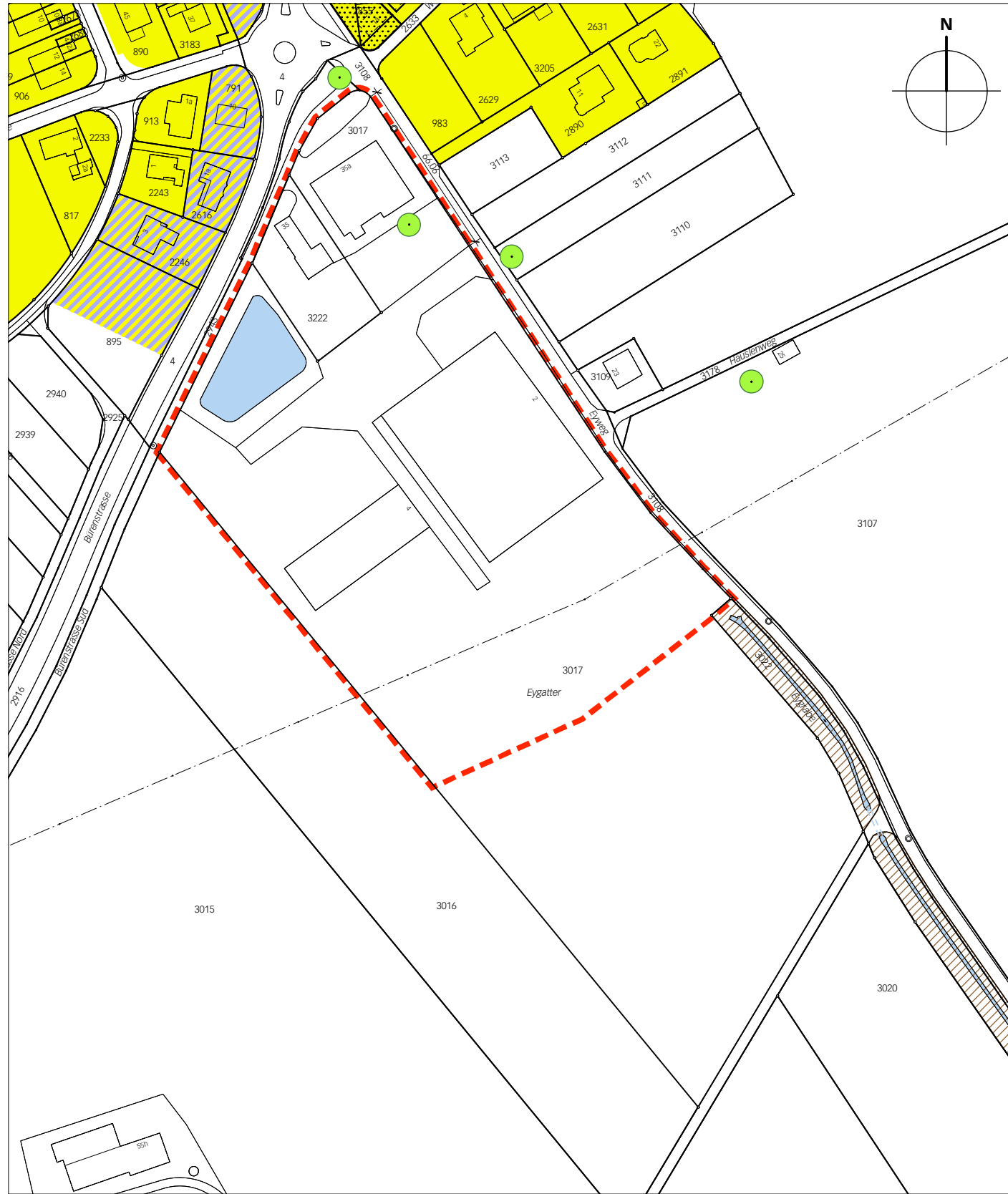
weitere Unterlagen:

- Erläuterungsbericht

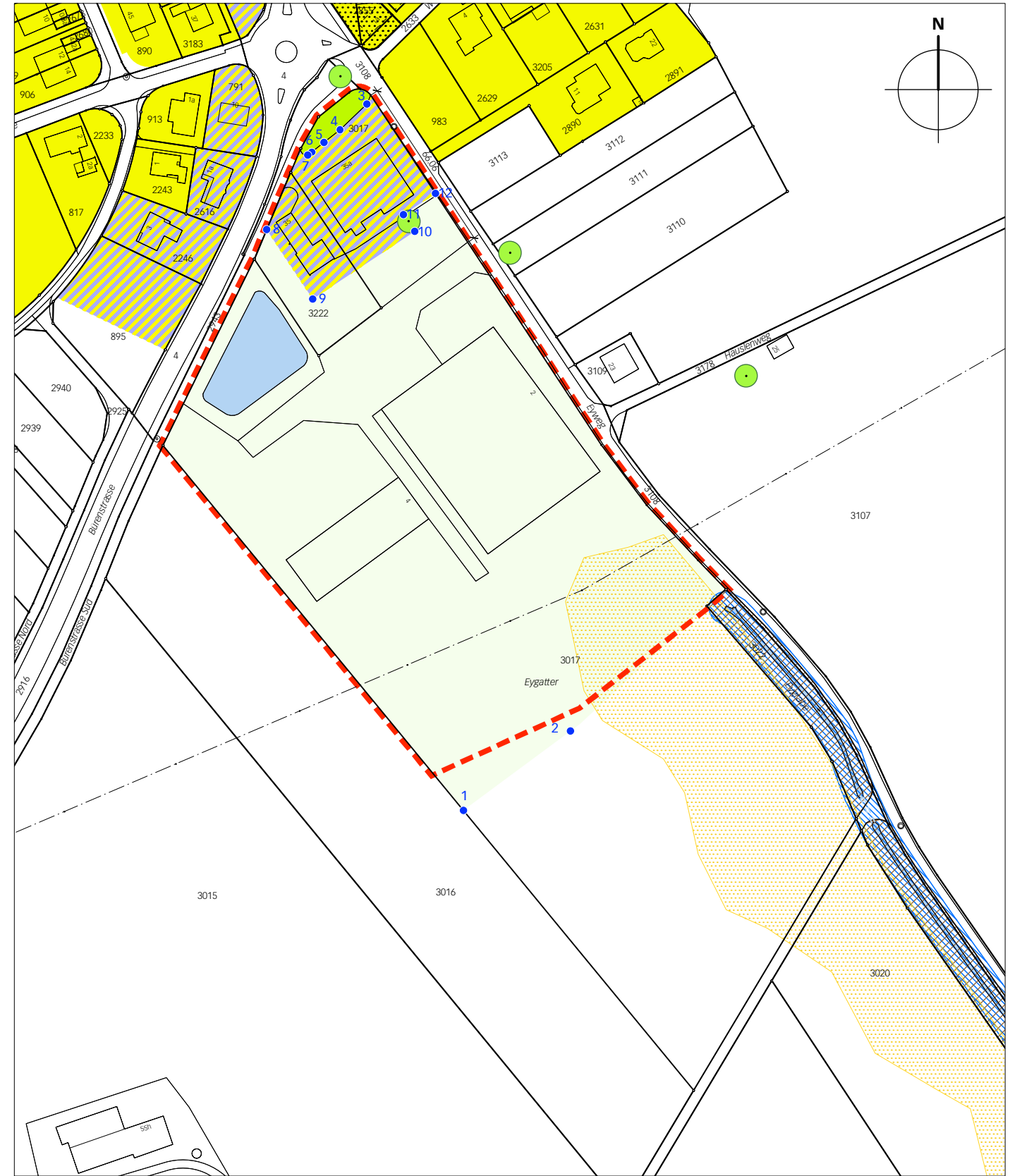
Oktober 2022

lengnau/intensivlandwirtschaftszone
06604/4_Resultate/ZPA/06604_ZPAe_221019_BE





Alter Zustand




Neuer Zustand







Legende

-  Perimeter der Zonenplanänderung
- Inhalte:**
-  M2 Mischzone 2-geschossig
-  GRZ Grünzone
-  ILWZ Intensivlandwirtschaftszone

Hinweise:

-  archäologisches Schutzgebiet
-  Einzelbaum
-  Hecken- und Grabensystem gemäss Landumlegung N5
-  Gewässer
-  W2 Wohnzone 2-geschossig

Koordinatenliste

-  LWZ Landwirtschaftszone
-  aufgestuftes Gebiet gemäss Art. 43 Abs. 2 LSV
-  Gewässerraum (Korridor)
-  Synoptische Gefahren geringer Gefährdung

Ecke	E	N
1	2594855.94	1224698.53
2	2594896.17	1224728.28
3	2594819.78	1224963.61
4	2594809.65	1224953.89
5	2594803.62	1224949.14
6	2594799.02	1224945.51
7	2594797.60	1224944.40
8	2594782.14	1224916.42
9	2594799.43	1224890.39
10	2594837.67	1224915.73
11	2594833.46	1224922.08
12	2594845.45	1224930.02